

## Routebeschrijving Wij wensen u een prettige fietstocht

Startpunt: NS-station: Station Zwolle noordzijde in Zwolle (Overijssel)  
 Eindpunt: NS-station: Station Zwolle noordzijde in Zwolle (Overijssel)  
 Lengte: 30 km  
 Rittijd bij 18 km/u: 1 uur en 40 minuten

### Opgelet!

Er zijn één of meer veerponten in uw route opgenomen. Bekijk de vaartijden in de routebeschrijving bij regel 2 of bij de icoontjes van de veerponten op de kaart.

Met de knop 'blokkeer weg' kunt u een veerpont die niet vaart uit uw route halen. Druk na het blokkeren opnieuw op de knop 'bereken route'.

Informatie over de veerponten vindt u ook op [www.voetveren.nl](http://www.voetveren.nl).

 Start bij NS-station: Station Zwolle noordzijde in Zwolle (Overijssel) en ga over de LF9b (**noordwest**)


Station Zwolle noordzijde, Zwolle, Overijssel



Ga na 8,5 km bij kade	<b>schuin links</b> naar	veerpont over Overijsselse Vecht in Zwolle (Overijssel) & richting knooppunt 69	8,5 km	
-----------------------	--------------------------	---------------------------------------------------------------------------------	--------	-------------------------------------------------------------------------------------



Deze afslag is bij een weg met de volgende beschrijving: Veerpontje 1 mei - 1 oktober, dagelijks van 8.00 - 18.00 uur, 0,60€, en bij een pontveer met de volgende beschrijving: Plaats van het veer: Haerst - Zwolle Agnietenberg; Vaartijden: Mei t/m sept: Dagelijks: 10:00 - 19:00 uur; Informatie: 0529-427666 (J.Versteegh); Type veer: Kabelveerpont handkracht; Opmerkingen: <http://www.voetveren.nl>; Code: Ov06.  
 Dit onderdeel van de LF9b loopt van Stationsplein in Zwolle (Overijssel) naar Haersterveerweg in Zwolle (Overijssel).  
 Bij dit onderdeel van de LF9b komt u langs: Zwolle, knooppunt 65, kruispunt LF16, de knooppunten 66, 48, 49, kruispunt LF16, de knooppunten 47, 67, kruispunt LF16.

3 Ga na 55 meter bij kade	<b>rechtdoor</b> naar	LF9b & knooppunt 38	8,6 km	
---------------------------	-----------------------	---------------------	--------	--------------------------------------------------------------------------------------

Ga na 8,5 km bij knooppunt 38	<b>rechtdoor</b> naar	knooppunt 37	17 km	
-------------------------------	-----------------------	--------------	-------	---------------------------------------------------------------------------------------



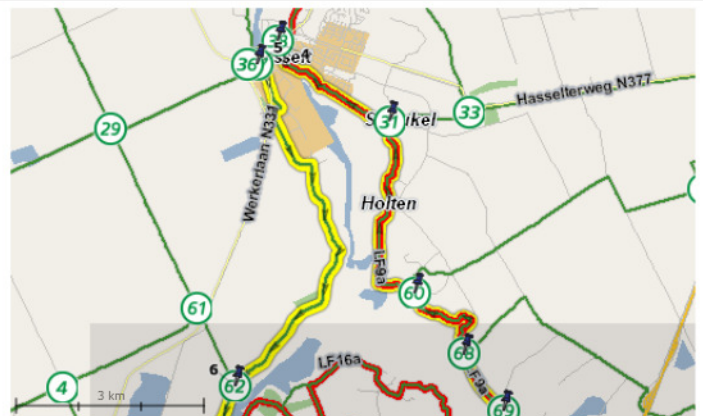
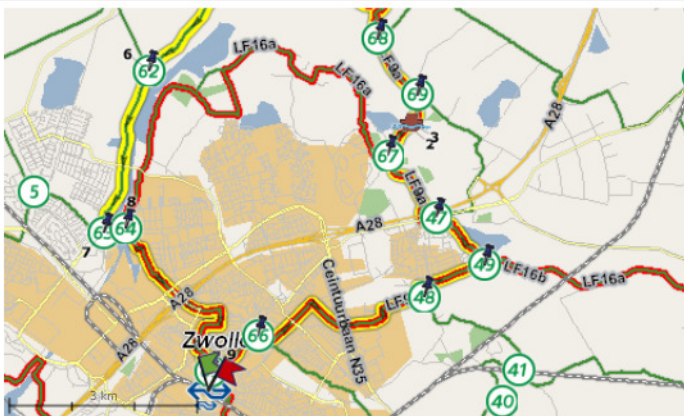
Deze afslag is bij knooppunt 38.  
 Dit onderdeel van de LF9b loopt van De Doornstraat in Zwolle (Overijssel) naar Hoogstraat in Hasselt (Zwartewaterland, Overijssel).  
 Bij dit onderdeel van de LF9b komt u langs: Zwolle, de knooppunten 69, 68, Hasselt, de knooppunten 60, 31.

Ga na 565 meter bij knooppunt 37	<b>rechtdoor</b> naar	knooppunt 62	17,6 km	
----------------------------------	-----------------------	--------------	---------	---------------------------------------------------------------------------------------

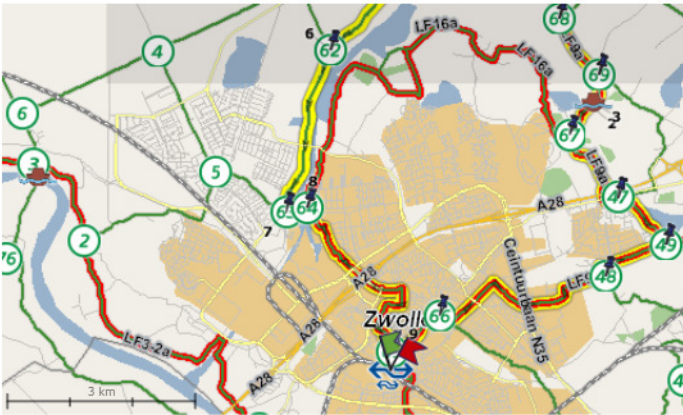


Ga na 5,9 km bij knooppunt 62	<b>rechtdoor</b> naar	knooppunt 63	23,5 km	
-------------------------------	-----------------------	--------------	---------	---------------------------------------------------------------------------------------

Deze afslag is bij een weg met de volgende beschrijving: Uitsluitend bestemmingsverkeer.  
 Tussen knooppunt 37 en 62 komt u in de woonplaats Zwolle.



	Ga na 2,5 km bij knooppunt 63	<b>linksaf</b> naar	knooppunt 64	26,1 km	
	Ga na 315 meter bij knooppunt 64	<b>schuin rechts</b> naar	knooppunt 65	26,4 km	
9	Ga na 3,3 km bij knooppunt 65	<b>rechtsaf</b> naar	LF9a	29,7 km	
Deze afslag is bij het kruispunt met de LF9 en de LF16.					
10	<b>Kom na 325 meter bij het eindpunt van uw route</b>			30 km	
Dit onderdeel van de LF9a loopt van Stationsweg in Zwolle (Overijssel) naar Stationsplein in Zwolle (Overijssel). Bij dit onderdeel van de LF9a komt u langs: Zwolle.					



**Einde bij NS-station: Station Zwolle noordzijde in Zwolle (Overijssel)**

Station Zwolle noordzijde, Zwolle, Overijssel

